



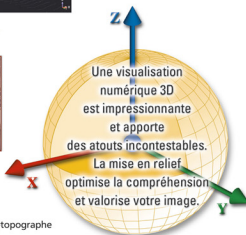


URBICA INGENIERIE

2, rue Aimé Laperruque - BP 67 - 93700 DRANCY Cedex - Tél. 01 41 50 00 36 - Fax : 01 41 50 03 56
carto@urbica.net - www.urbica.net

Le relevé 3D

Qu'apporte cette technologie de pointe ?

- Capture immédiate et restitution topographique 2D et 3D
- Rapidité et haute densité de mesures 5.000 points / seconde
- Grande précision : jusqu'au millimètre
- Portée importante : jusqu'à 350 mètres
- Visualisation couleurs 3D en temps réel
- Prise de mesure sans contact



Urbica Ingénierie

- Une équipe issue de formation informatique et Géomètre-topographe
- Un chef de projet unique, de la conception à la livraison
- Plus de 20 années d'expérience dans la digitalisation et les traitements de données localisées
- Une assistance technique et commerciale dédiée
- Des outils informatiques et télécom de dernière génération
- Une charte « Ethique et Qualité »

Le résultat du traitement permet d'obtenir :

- des exploitations cartographiques de haute précision (restitution filaire équivalente à une restitution photogrammétrique, profils, courbes de niveaux)
- un modèle tridimensionnel, véritable clone numérique (modélisation TQC « Tel Que Construit ») exploitable en DAO ou en imagerie de synthèse
- des analyses géométriques totales (bilans volumétriques, quantification de déplacements ou déformations par comparaison de nuages de points, édition de rapports).